



**Township of Russell
Municipalité de Russell**

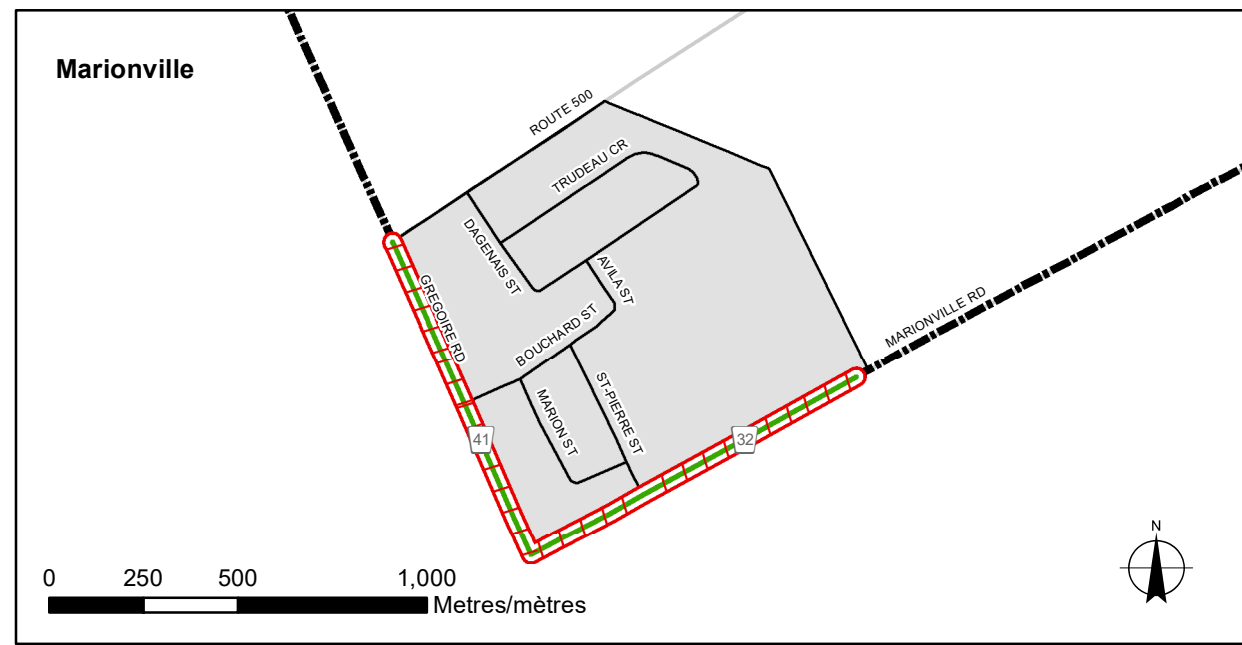
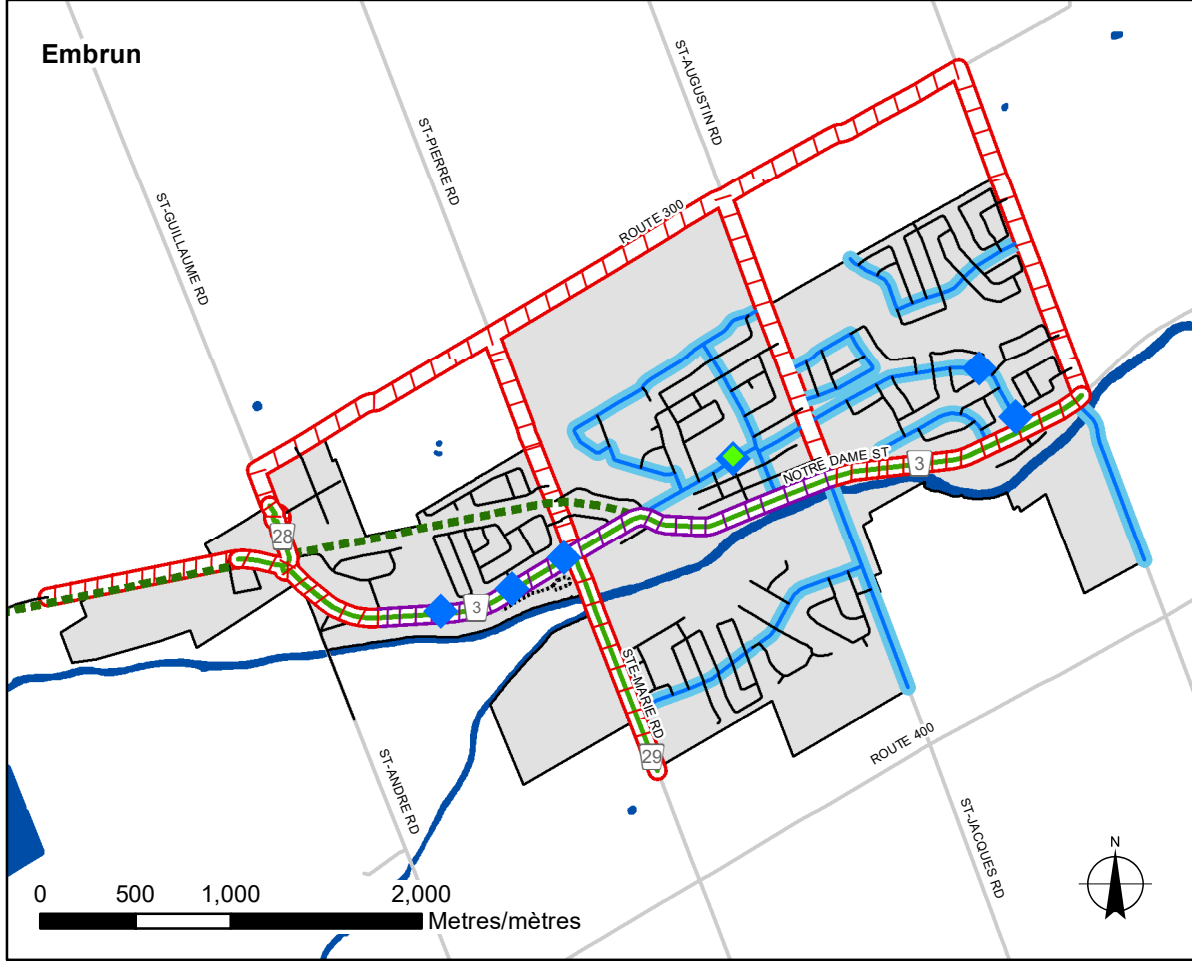
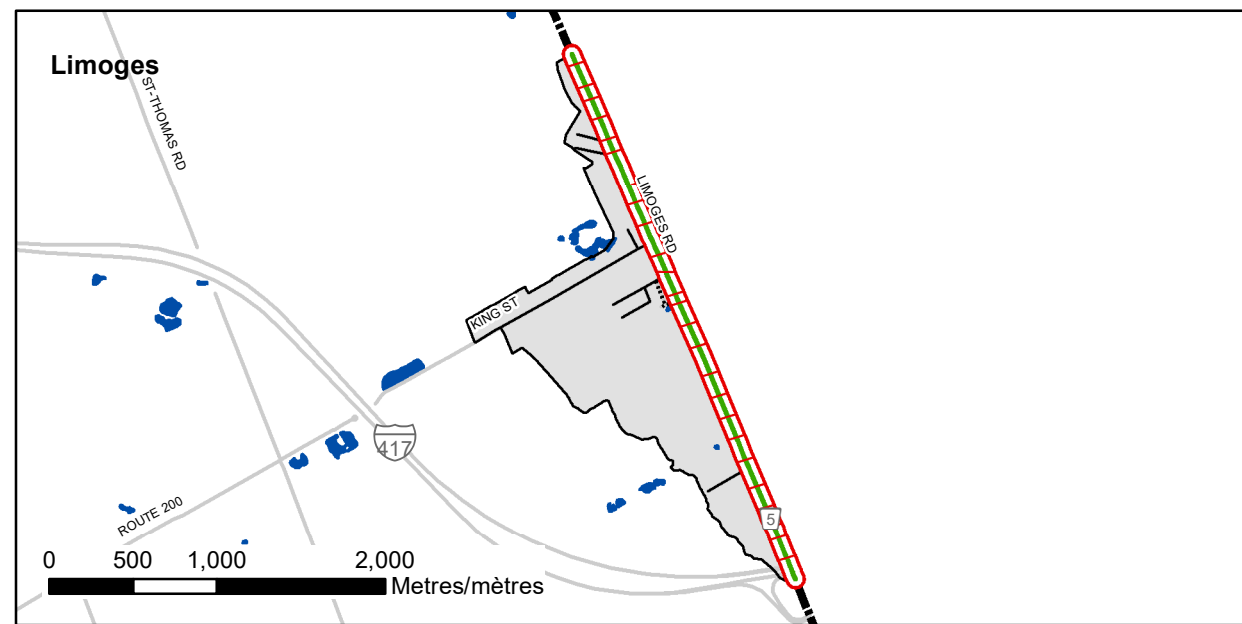
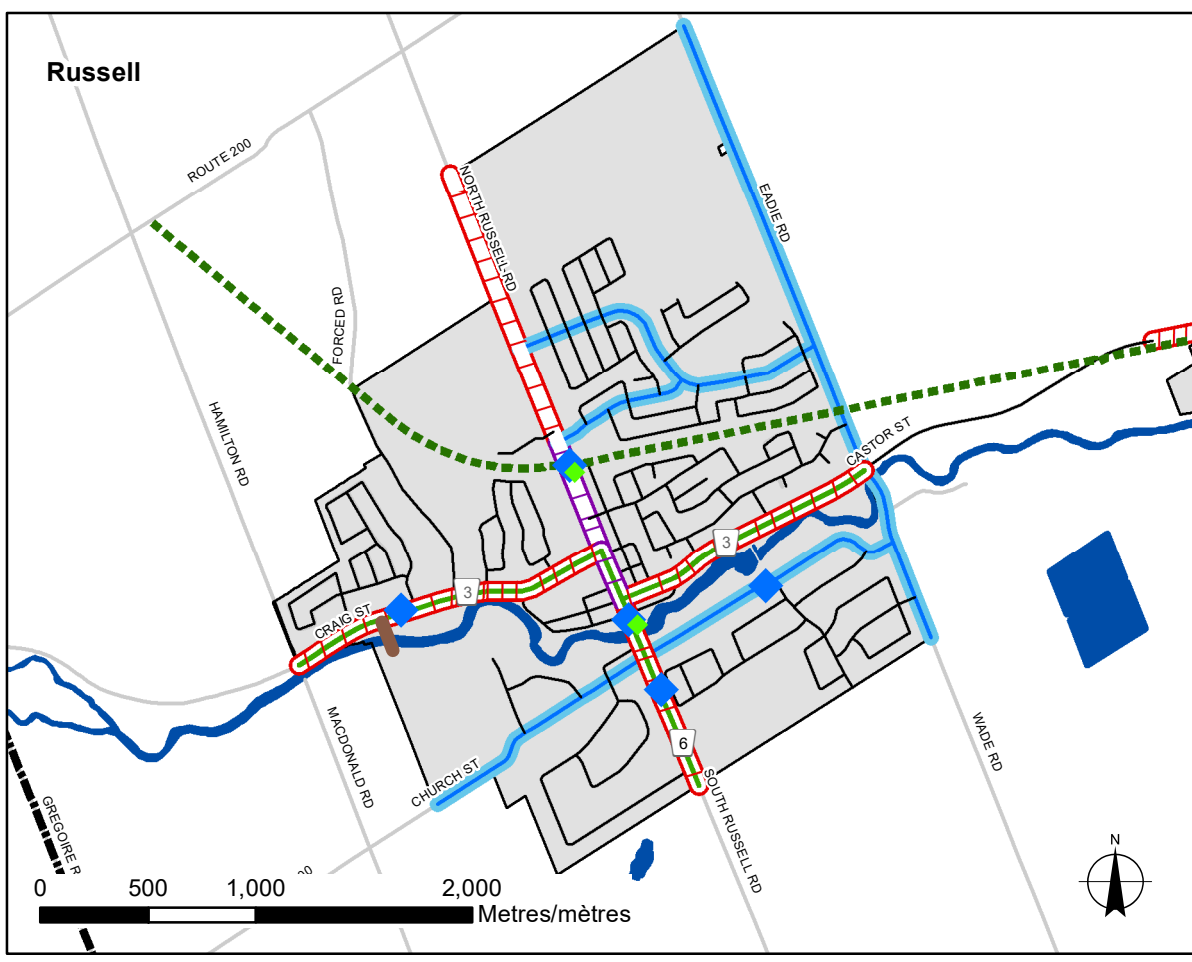
**Official Plan - Plan officiel
Schedule - Annexe 'B'**

**Transportation
Transports**

FINAL - United Counties of Prescott and Russell Approval, April 22, 2026 / FINAL - Comtés unis de Prescott et Russell approbation, 22 avril 2026

Legend / Légende

- Park & Ride - Parc-o-bus
- Transit Stops - Arrêt du transport en commun
- Potential future pedestrian bridge connection - Futur pont piétonnier potentiel
- Road Classifications* - Classification de chemins***
 - County Major Collector - Routes collectrices majeures de comté
 - County Minor Collector - chemin collecteur mineur des Comtés unis
 - Rural Arterial - Routes artérielle
 - Village Major Collector - Routes collectrices majeures du village
 - Village Minor Collector - Routes collectrices mineures du village
 - Village Main Street - Rue principale du village
 - Local Road - Route locale
 - Private Road - Route privée
- Off Road - Hors-route**
 - New York Central Recreational Trail - Sentier récréatif New York Central
- Other - Autres**
 - Village or 417 Industrial Park Boundary - Limites du village ou du parc industriel 417
 - Township of Russell Boundary - Limites de la Municipalité de Russell



Source: UCPR

*Minimum right-of-way widths shall be as specified in the County Official Plan and Township Official Plan policies.



*Les largeurs minimales de l'emprise doivent être comme spécifiées dans les politiques du Plan officiel des Comtés et du Plan officiel de la municipalité.