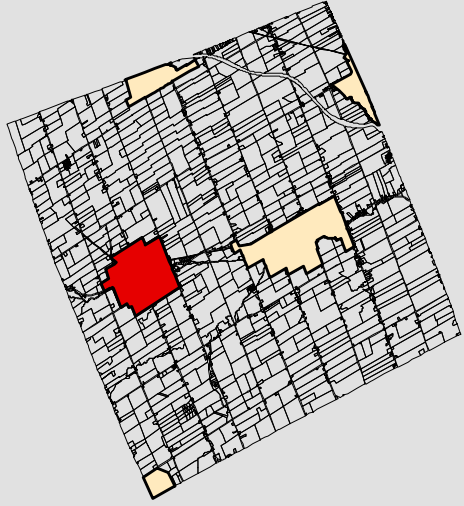


Township Key Map
Carte-index de la municipalité



Township of Russell
Municipalité de Russell

Official Plan - Plan officiel
Schedule A2 - Annexe A2

Land Use Designations
Affectation des sols
Russell



February - Février 2018

Legend - Légende








Land Use Designations - Affectation des sols

-  Residential - Résidentielle
-  Multi-Unit Residential
Immeubles résidentiels à logements multiples
-  Village Core - Centre du village
-  Commercial - Commerciale
-  Business Park - Parcs d'affaires
-  Industrial Park - Parcs industriels
-  Commercial Park - Parc commercial
-  Open Space - Espaces verts

Hazard Areas - Zones à risque

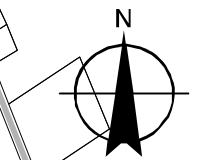
-  Unstable Slopes - Pentés instables
-  Floodplains - Plaines inondables

Other - Autres

-  Village Settlement Area Boundary
Limites du village
-  Legal Boundaries - Limites juridiques
-  Proposed Development - Développement proposé
-  Surface Water Features & Fish Habitat
L'eau de surface & habitat du poisson
-  Special Study Area - Zone d'étude spéciale
-  Unserviceable Areas
Région sans possibilité de services
-  Sports Dome - Dôme sportif

Note: Not all Land Use Designations appear on each schedule.

Note: Toutes les affectations des sols n'apparaissent pas sur chaque annexe.



Date: 1/29/2018