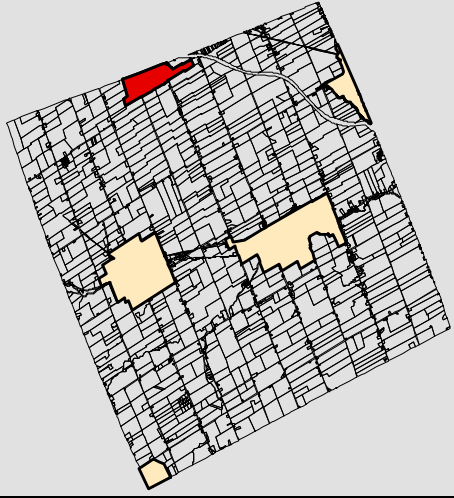


Township Key Map
Carte-index de la municipalité



Township of Russell
Municipalité de Russell

Official Plan - Plan officiel
Schedule A5 - Annexe A5

Land Use Designations
Affectation des sols

417 Industrial Park
Parc industriel 417




Draft November 2017

Legend - Légende

Land Use Designations - Affectation des sols


-  Residential - Résidentielle
-  Multi-Unit Residential - Immeubles résidentiels à logements multiples
-  Village Core - Centre du village
-  Commercial - Commerciale
-  Business Park - Parcs d'affaires
-  Industrial Park - Parcs industriels
-  Commercial Park - Parc commercial
-  Open Space - Espaces verts

Other - Autres

-  Industrial Park Area Boundary - Limites du parc industriel
-  Legal Boundaries - Limites juridiques
-  Surface Water Features & Fish Habitat - L'eau de surface & habitat du poisson

Note: Not all Land Use Designations appear on each schedule.

Note: Toutes les affectations des sols n'apparaissent pas sur chaque annexe.



0 125 250 500
Metres/Mètres

Date: 12/4/2017